

Hexenklamm bei Gersbach

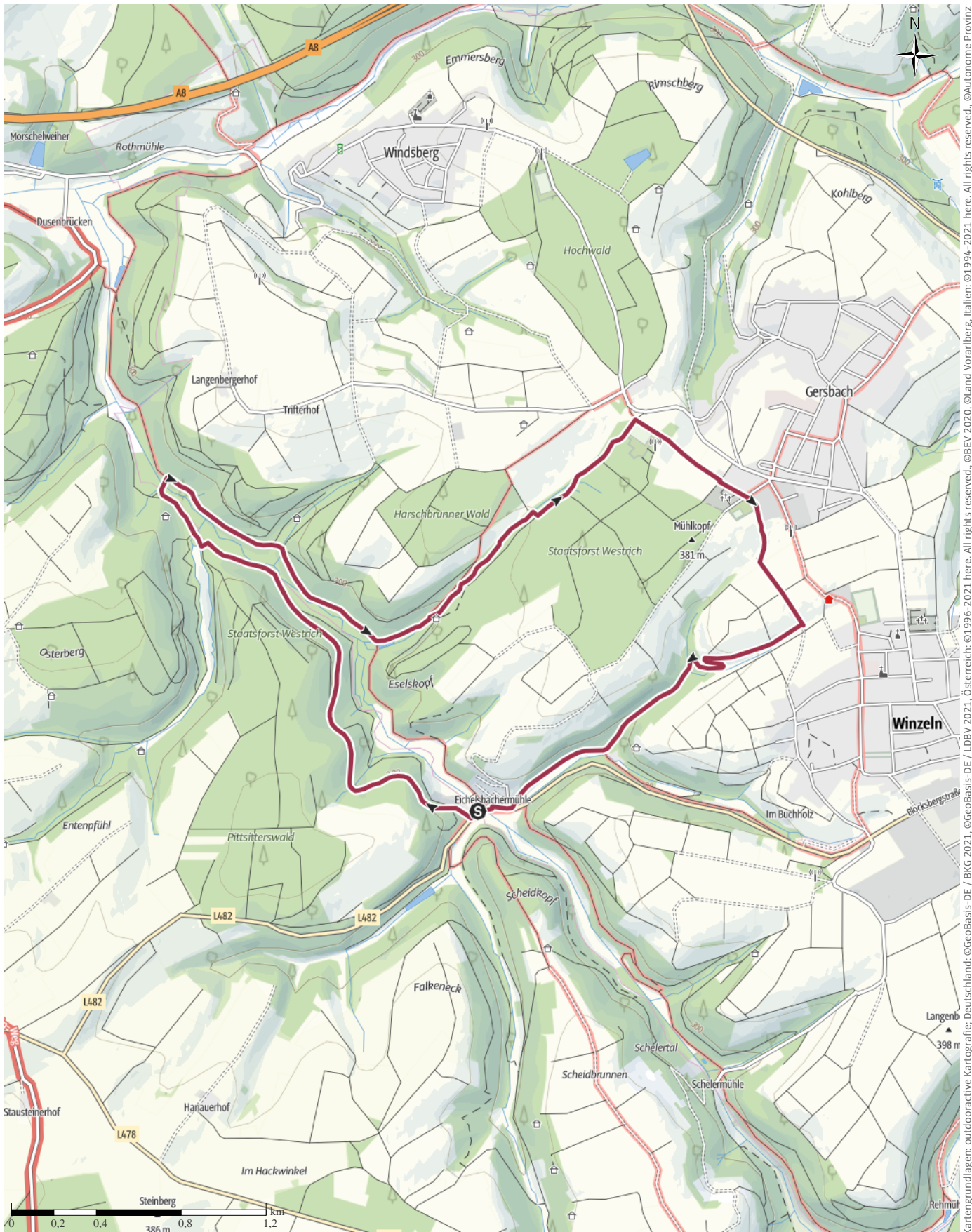
↔ 9,3 km

🕒 2:35 h

▲ 168 m

▼ 168 m

Schwierigkeit -



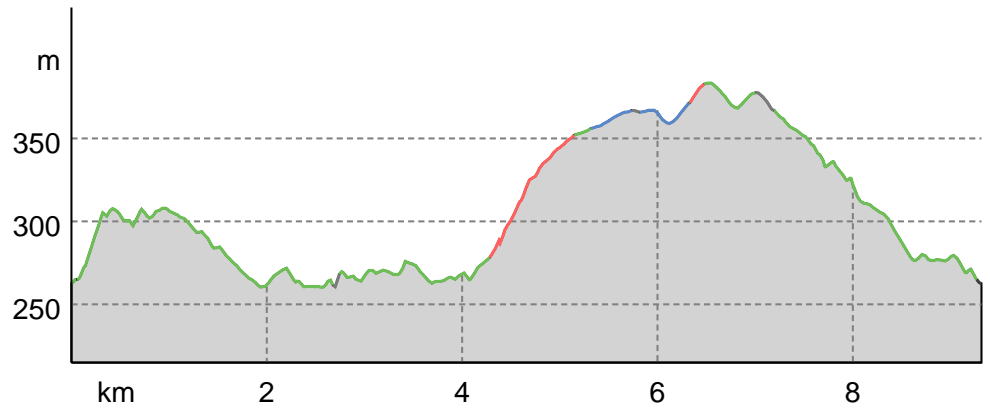
Kartengrundlagen: outdooractive Kartografie; Deutschland: ©GeoBasis-DE / BKG 2021, ©GeoBasis-DE / LDBV 2021, Österreich: ©1996-2021 here. All rights reserved. ©BBEV 2020, ©Land Vorarlberg, Italien: ©1994-2021 here. All rights reserved. ©Autonome Provinz Bozen – Südtirol – Abteilung Natur, Landschaft und Raumentwicklung, © Cartago S.R.L. Kartengrundlagen: outdooractive Kartografie; ©OpenStreetMap (www.openstreetmap.org)

Hexenklamm bei Gersbach

Wegarten

Asphalt	0,3 km
Schotterweg	0,9 km
Naturweg	7 km
Pfad	1 km
Straße	0,1 km

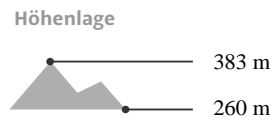
Höhenprofil



Tourdaten

Wanderung

Strecke	↔	9,3 km
Dauer	🕒	2:35 h
Aufstieg	⬆️	168 m
Abstieg	⬇️	168 m



harald wagner

Aktualisierung: 04.06.2023

Tour zum Mitnehmen für iPhone und Android



QR-Code scannen und diese Tour offline speichern, mit Freunden teilen und mehr.

Webseite

<https://out.ac/IKXxHk>